

87: HYMOL08333  
72.2 Naturnahen Gewässerlauf anlegen  
(Neuanlage oder Reaktivierung)  
(GEK Gemeinden Naturpark Hirschwald;  
Lösch Landschaftsarchitektur; 2015)  
Lage: beidseitig / beide Ufer

87: HYMOL08333  
72.2 Naturnahen Gewässerlauf anlegen  
(Neuanlage oder Reaktivierung)  
(GEK Gemeinden Naturpark Hirschwald;  
Lösch Landschaftsarchitektur; 2015)  
Lage: beidseitig / beide Ufer

86: HYMOL08332  
73.1 Ufergehölzsaum herstellen oder entwickeln  
(GEK Gemeinden Naturpark Hirschwald;  
Lösch Landschaftsarchitektur; 2015)  
Lage: rechtsseitig / rechtes Ufer

85: HYMOP03747  
69.5 Sonstige Maßnahmen zur Verbesserung  
der Durchgängigkeit (z.B. Sohlrampe  
umbauen/optimieren)  
(GEK Gemeinden Naturpark Hirschwald;  
Lösch Landschaftsarchitektur; 2015)

83: HYMOL08330  
73.3 Ufervegetation erhalten, naturnah pflegen  
(GEK Gemeinden Naturpark Hirschwald;  
Lösch Landschaftsarchitektur; 2015)  
Lage: beidseitig / beide Ufer

83: HYMOL08330  
73.3 Ufervegetation erhalten, naturnah pflegen  
(GEK Gemeinden Naturpark Hirschwald;  
Lösch Landschaftsarchitektur; 2015)  
Lage: beidseitig / beide Ufer

84: HYMOL08331  
72.1 Gewässerprofil naturnah umgestalten  
(GEK Gemeinden Naturpark Hirschwald;  
Lösch Landschaftsarchitektur; 2015)  
Lage: im Gewässer

83: HYMOL08330  
73.3 Ufervegetation erhalten, naturnah pflegen  
(GEK Gemeinden Naturpark Hirschwald;  
Lösch Landschaftsarchitektur; 2015)  
Lage: beidseitig / beide Ufer

83: HYMOL08330  
73.3 Ufervegetation erhalten, naturnah pflegen  
(GEK Gemeinden Naturpark Hirschwald;  
Lösch Landschaftsarchitektur; 2015)  
Lage: beidseitig / beide Ufer

82: HYMOL08329  
74.6 Naturnahe Aue erhalten, naturnah pflegen  
(Neuanlage oder Reaktivierung)  
(GEK Gemeinden Naturpark Hirschwald;  
Lösch Landschaftsarchitektur; 2015)  
Lage: beidseitig / beide Ufer








82: HYMOL08329  
74.6 Naturnahe Aue erhalten, naturnah pflegen  
(Neuanlage oder Reaktivierung)  
(GEK Gemeinden Naturpark Hirschwald;  
Lösch Landschaftsarchitektur; 2015)  
Lage: beidseitig / beide Ufer

81: HYMOL08327  
72.2 Naturnahen Gewässerlauf anlegen  
(Neuanlage oder Reaktivierung)  
(GEK Gemeinden Naturpark Hirschwald;  
Lösch Landschaftsarchitektur; 2015)  
Lage: beidseitig / beide Ufer










81: HYMOL08327  
72.2 Naturnahen Gewässerlauf anlegen  
(Neuanlage oder Reaktivierung)  
(GEK Gemeinden Naturpark Hirschwald;  
Lösch Landschaftsarchitektur; 2015)  
Lage: beidseitig / beide Ufer

80: HYMOL08326  
73.1 Ufergehölzsaum herstellen oder entwickeln  
(GEK Gemeinden Naturpark Hirschwald;  
Lösch Landschaftsarchitektur; 2015)  
Lage: rechtsseitig / rechtes Ufer

WRRL: 1\_F312  
Hydromorphologische Maßnahmen 80-87

-  Maßnahmen in Planung (Umsetzungskonzept)
-  73.1 Ufergehölzsaum herstellen oder entwickeln
-  72.2 Naturnahen Gewässerlauf anlegen (Neuanlage oder Reaktivierung)
-  74.6 Naturnahe Aue erhalten, naturnah pflegen (Neuanlage oder Reaktivierung)
-  73.3 Ufervegetation erhalten, naturnah pflegen
-  72.1 Gewässerprofil naturnah umgestalten
-  69.5 Sonstige Maßnahmen zur Verbesserung der Durchgängigkeit (z.B. Sohlrampe umbauen/optimieren)

Bestand

-  Sohlenbauwerk (mangelhaft durchgängig)
-  Sohlenbauwerk (nicht durchgängig)
-  Gemarkung
-  Gemeinde
-  Fluss\_km
-  Flusswasserk. BP20151\_F312
-  Grundstücke Landkreis
-  Grundstücke Kommunen
-  Grundstücke Sonstige

Geobasisdaten: Bayerische Vermessungsverwaltung

Vorhaben: **Umsetzungskonzept 1\_F312**

Lauterach und Nebengewässer: Taubenbach, Hausener Bach, Weihermühlbach, Mühlhauer Bach mit Utzenhofer Bach und Wirlbach

Maßstab: **1 : 5.000**

**Maßn. 80-87**

Landkreis: **Amberg-Weilburg**

Plan-Nr.: **Detailplan 27**

Kommune:

Anlage: **6**

**Ursensollen**

Vorhabensträger: **Freistaat Bayern**

Vorhabenskennzeichen(WAL)

Entwurfsverfasser: **WWA Weiden**

**14.08.2019**  
Datum

Unterschrift Entwurfsverfasser:

Dateiablage: G:\anzwender\Janker\  
Sachgebiet 3.4\Umsetzungskonzepte  
entworfen: Baumann  
bearbeitet: Janker  
geprüft: Fröhlich  
Stand: August 2019

